



ИНДИКАТОРИ ЗА ЩОРМОВО ВЪЗДЕЙСТВИЕ И ПРАГОВИ СТОЙНОСТИ ЗА ИЗДАВАНЕ НА ПРЕДУПРЕЖДЕНИЕ

Наталия Андреева, Петя Ефтимова
Николай Вълчев, Екатерина Трифонова



PP_1: Ниво + скорост на течението

PP_2: Максимална ерозия на плажа

PP_3: Обхват на наводнението



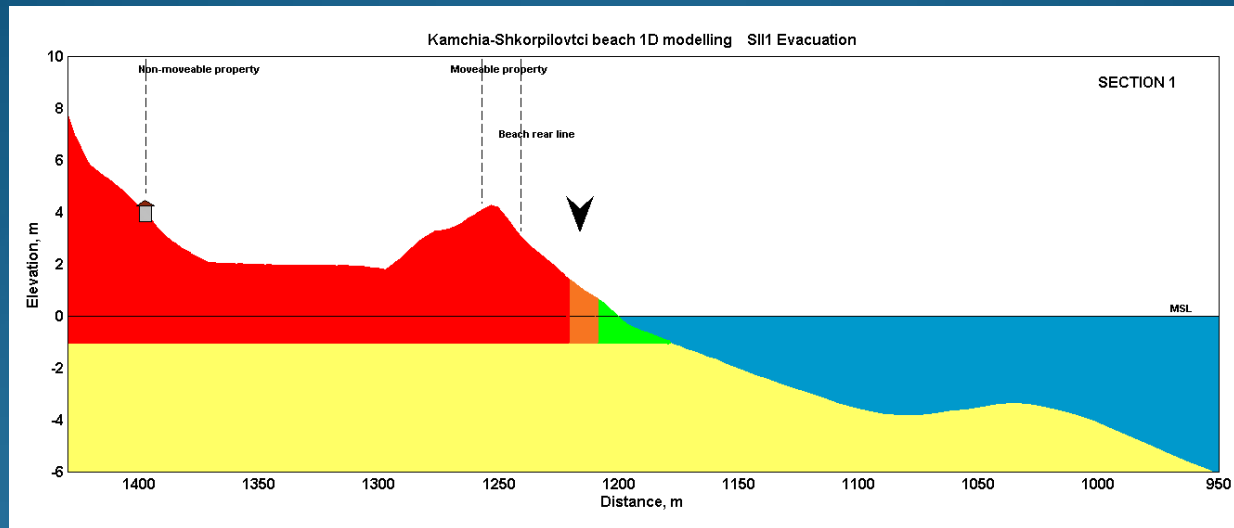
SII_1: Подготовка за евакуация

SII_2: Рекреационен капацитет на плажа

SII_3: Собственост и инфраструктура



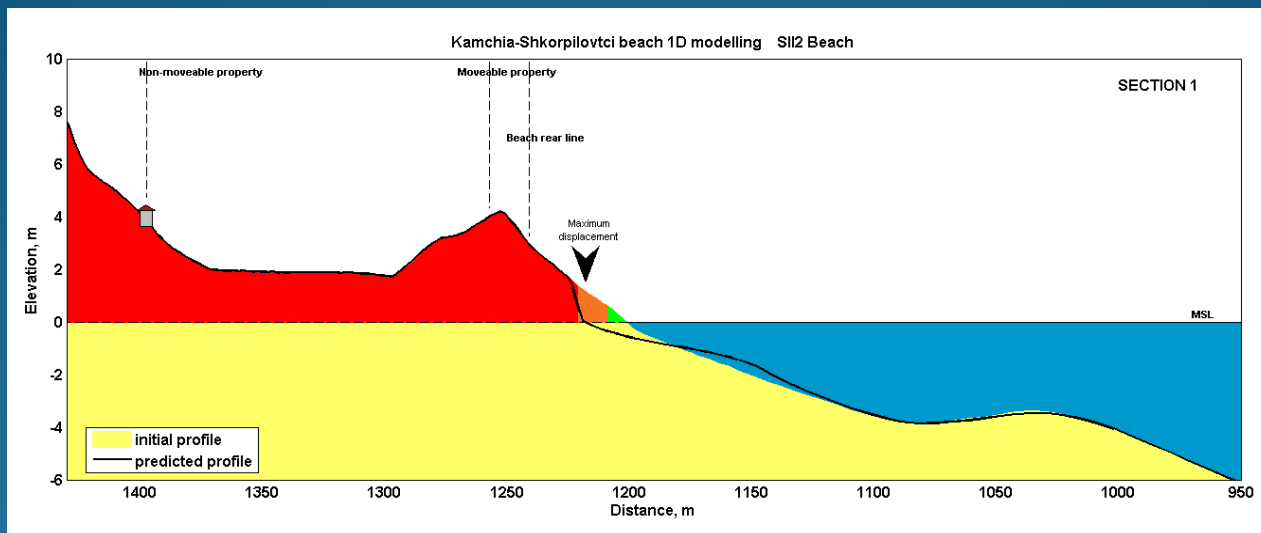
SII_1: Подготовка за евакуация



Нива	Прагове	Действия	Отговорен
	< 20%	Не се налага намеса	
	20 ÷ 50%	<ol style="list-style-type: none">1. Забрана за влизане в морето2. Вертикална евакуация	Спасители Концесионер Община
	> 50%	<ol style="list-style-type: none">1. Хоризонтална евакуация2. Забрана за достъп до плажа	ПБЗН



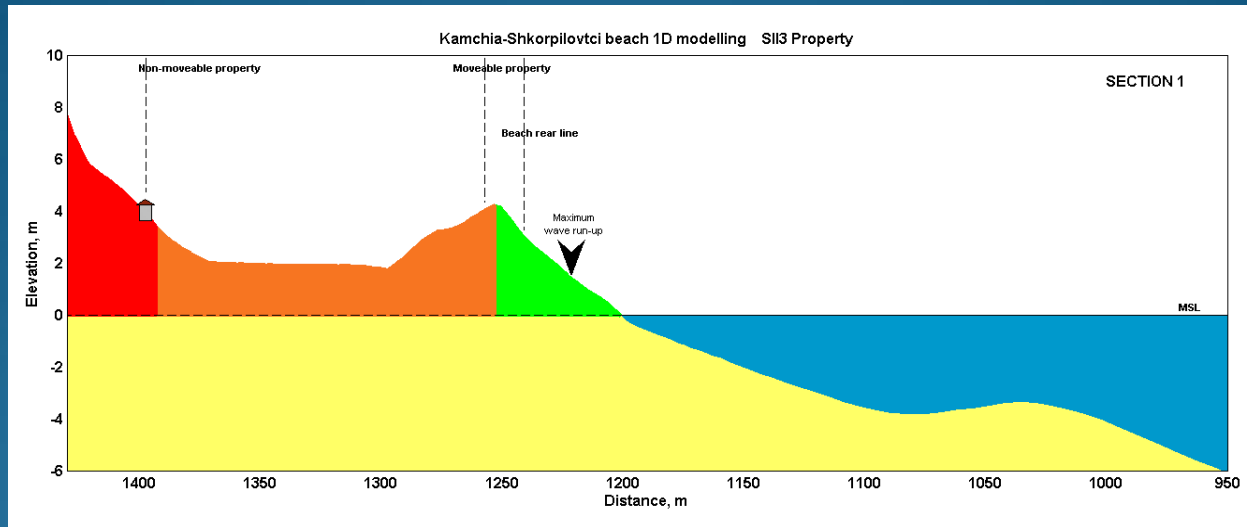
SII_2: Рекреационен капацитет на плажа



Нива	Прагове	Действия	Отговорен
	< 20%	Не се налага намеса	
	20 ÷ 50%	Информира се за намалено пространство на плажа	Концесионер Община
	> 50%	1. Забрана за достъп до плажа 2. Мерки за намаляване последствията	ПБЗН



SII_3: Собственост и инфраструктура



Нива	Прагове	Действия	Отговорен
	Движимото имущество не е наводнено	Не се налага намеса	
	Недвижимото имущество не е наводнено	Преместване на движимото имущество на безопасно място	Собственици Концесионер Община
	Недвижимото имущество е наводнено	1. Мерки за обезопасяване на собствеността 2. Затваряне на пътищата	ПБЗН